תפוצה:

מס' עדכון	הסיבה	תאריך
0	להגשה	10.07.24

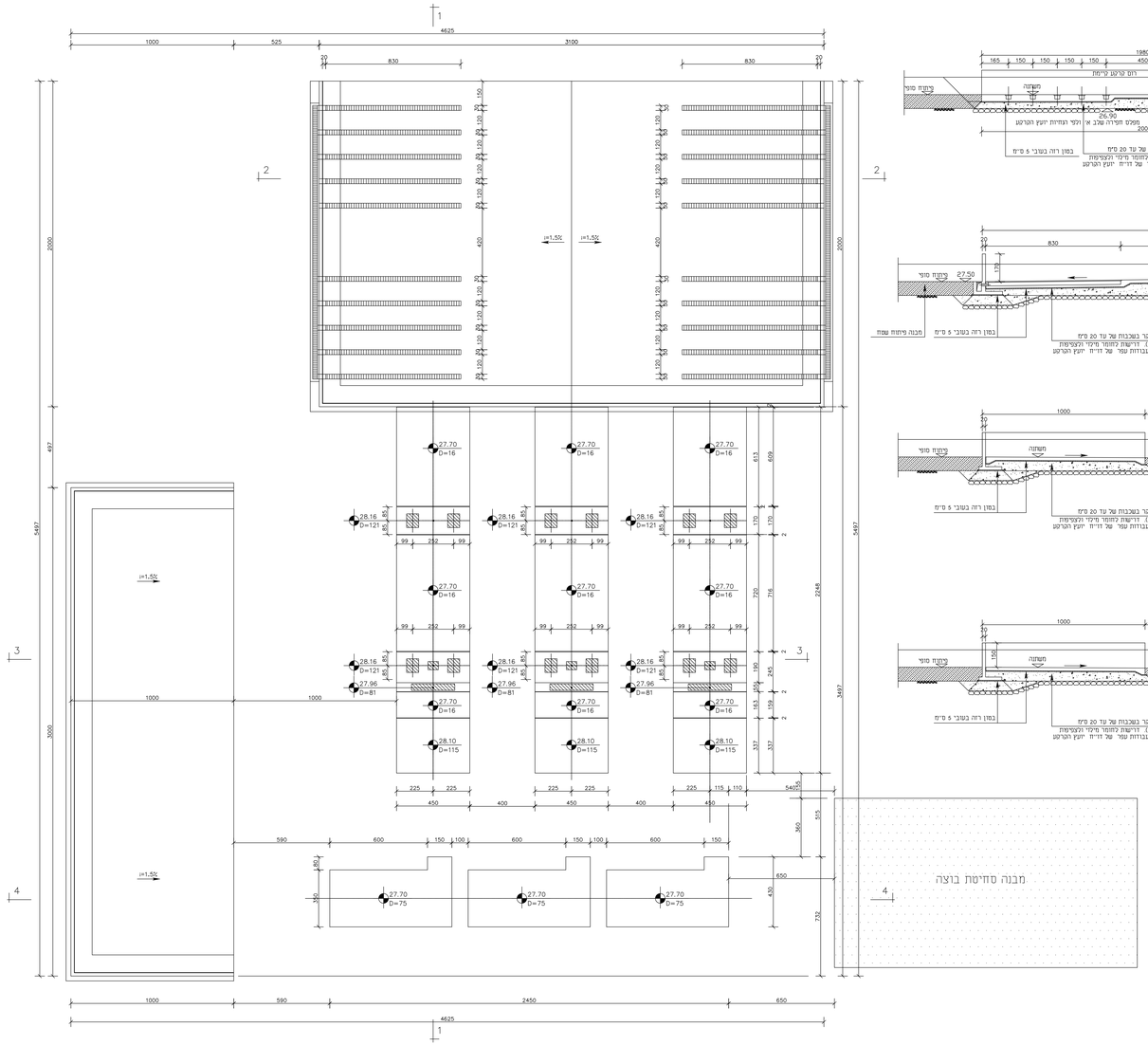

חתך 1-1
קנ"מ 1:100

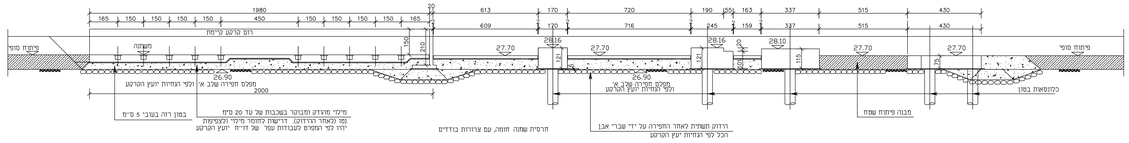

חתך 2-2
קנ"מ 1:100

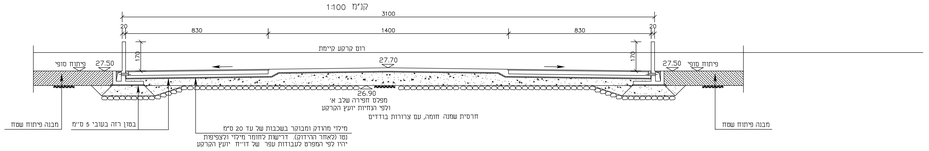

חתך 3-3
קנ"מ 1:100

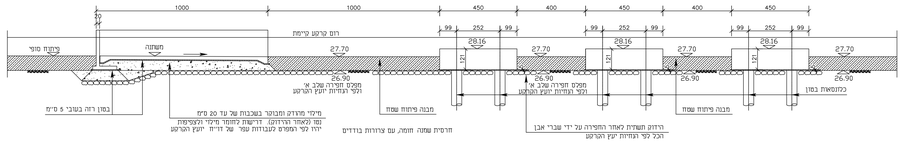

חתך 4-4
קנ"מ 1:100

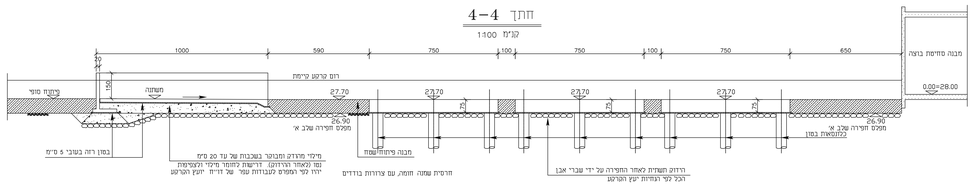

$\pm 0.00 = 27.70$
אבסולוטי מבנה

הערות:

1. מבנים המיועדים להריסה

מס'	תאריך	תוכן השינוי	שרטט	בדק
1	24.04.15	שינוי מיקום יסודות ומשטחי בטון		

המבנא אחראי לבדיקת המידות ולהתאמתן במקום.
עליו להודיע למתכנן על כל סטיות או אי-התאמה.
אין לבנות מידות על ידי מדידה בגרפומט.
אין לעשות כל שמוש בתכנית זו או ברעיונות
הגלומים בה ללא אשור בכתב מאת המתכנן

ת.ל.מ מהנדסים(נ. ש.) בע"מ
רח' הרמה 2 פירת כרמל מיקוד 3960, ת.ד. 2066 מיקוד 3390 טל' 04-8609996 פקס 04-8609995

הלקוח: **מט"ש נחל עירון**

הלקוח עבור: **חזברה הכלכלית- מנשה**

שם הפרויקט	התכנית
הרחבת מט"ש עירון בתהליך MBR	**מערך קומפוסטציה תכנית כללית.זתכים תכנית עבודות עפר**

שלב:	קנ"מ מיקום:	שרטט:	CD30-70-2173
מס':	1:100	תאריך:	11.14
תיק:	שרטוט מס':	גרסה מס':	70-C030
תיקיה:			2173

בקרה	כשיר	מסכם	כרטיס
24.04.15			

71/150