

פריסת קיר מס' 1
קנ"מ 1:100

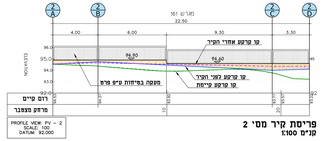

פריסת קיר מס' 2
קנ"מ 1:100

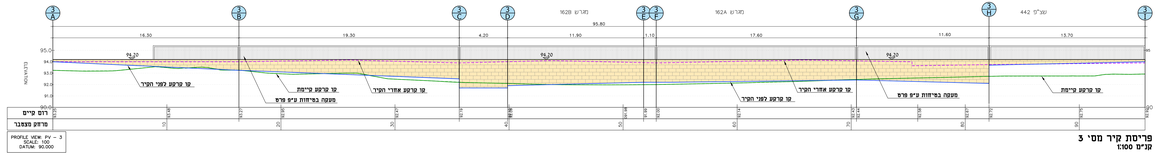

פריסת קיר מס' 3
קנ"מ 1:100

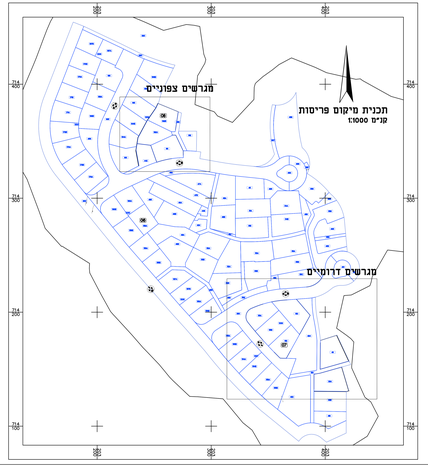

תכנית מיקום פריסות
קנ"מ 1:1000

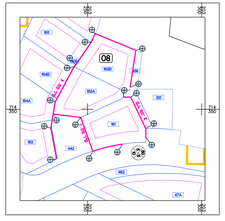

תכנית מיקום פריסות- מגרשים צפוניים
קנ"מ 1:500

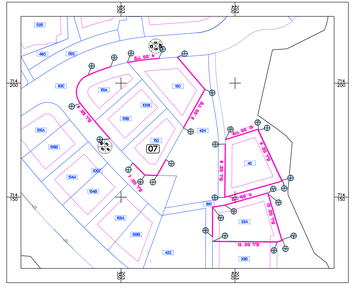

תכנית מיקום פריסות- מגרשים דרומיים
קנ"מ 1:500

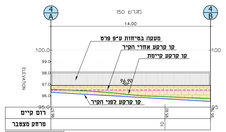

פריסת קיר מס' 4
קנ"מ 1:100

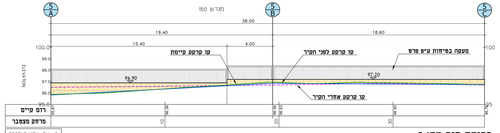

פריסת קיר מס' 5
קנ"מ 1:100



פריסת קיר מס' 6
קנ"מ 1:100

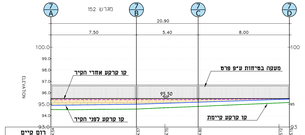

פריסת קיר מס' 7
קנ"מ 1:100

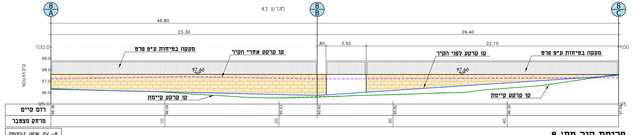

פריסת קיר מס' 8
קנ"מ 1:100



פריסת קיר מס' 9
קנ"מ 1:100

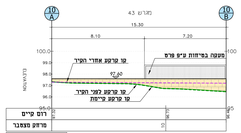

פריסת קיר מס' 10
קנ"מ 1:100

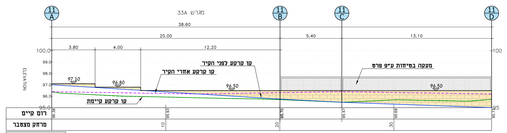

פריסת קיר מס' 11
קנ"מ 1:100



פריסת קיר מס' 12
קנ"מ 1:100

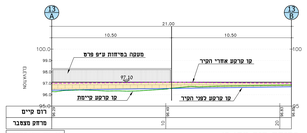

פריסת קיר מס' 13
קנ"מ 1:100

מקרא :

- תחיית כיר גבוהה
- סימון תחיית כיר
- קרטוב במצב קיים (מדישה)
- קרטוב מחוזקת בחיתוך כיר (מדישה)
- קרטוב מחוזקת בגב כיר (מדישה)
- שם הכיר
- שם הגדת שבירה בכיר
- 117.8 גובה מחוזקנו (מדישה)
- מעטה ע"ג כיר

הערות השרטים	
תאריך	30-10-2023
הערה	עדכון

שם הפרויקט	קיבוץ רבבים	קנ"מ 1:100
מבנה	כבישים 50-40	תאריך 29/02/2022
הרחבה	מחוזמים 7-6	מספר שרטוט 3
מגרש	פריסת קירות	
שרטוט	Project_01-Model.dwg	

דוד אלתמין | אדריכלות נוף בע"מ
אדריכלות נוף | תכנון אתרי | עיצוב עירוני
מרכז ספיר 2000, מגדל אלון 7, רמת גן | tel:+972(0)3-6750000 | fax:+972(0)3-6750001
info@dalt-arch.com | office@dalt-arch.com | www.dalt-arch.com