


























גליון מס' 8

מקרא:

-  גבול תכנית
-  גבול תכנית מאושרת
-  גבול מרחב תכנון
-  דרך מאושרת
-  קרקע חקלאית
-  שטח עתיקות
-  מוביל ארצי
-  גבול מסדרון תשתיות
-  תת קרקעיות
-  קו גז
-  קו בנין
-  מספר גוש
-  גבול גוש
-  מספר חלקה
-  גבול חלקה
-  גבול חלקה
-  מספר תכנית מאושרת
-  מספר הדרך
-  קו בנין
-  רוחב הדרך
-  יעד קרקע לפני נהל מבא"ת
-  רצועת קו גז מוצעת
-  קו בנין
-  תחנת גז
-  רצועת קו גז מאושרת

