




















מקרא:

-  גבול תכנית
-  גבול תכנית מאושרת
-  גבול מרחב תכנון
-  דרך מאושרת
-  קרקע חקלאית
-  שטח ציבורי פתוח
-  מתקן הנדסי
-  שטח עתיקות
-  מספר גוש
-  גבול גוש
-  מספר חלקה
-  גבול חלקה

אב\123

-  מספר הדרך
-  קו בניין
-  רוחב הדרך
- * יעוד קרקע לפני נוגל מבא"ת

-  רצועת קו גז מוצעת
-  קו בנין
-  תחנת גז
-  רצועת קו גז מאושרת

