










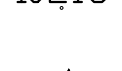



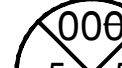
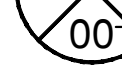



מקרא:





-  גבול תכני
-  גבול תכני מאושר
-  גבול מרחב תכנון

-  דרך מאושרת
-  קרקע חקלאית
-  אזור מגורים
-  שטח פרטי פתוח
-  אתר לבנין ציבורי
-  שטח עתיקות
-  מוביל ארצי
-  גבול מסדרון תשתיות
-  קו גז
-  קו בנין
-  מספר גוש 10215
-  גבול גוש
-  מספר חלקה 10
-  גבול חלקה

אב 123

-  מספר הדרך
-  קו בנין
-  רוחב הדרך

* יעוד קרקע לפני נהל מבא"ת

-  רצועת קו גז מוצעת
-  קו בנין
-  תחנת גז
-  רצועת קו גז מאושרת



רובים
תחנת הגפה