




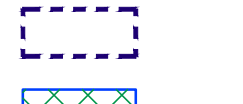


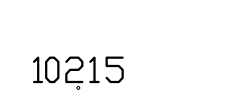
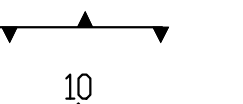
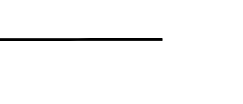

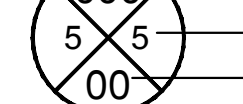













מקרא:

-  גבול תכנית
-  גבול תכנית מאושרת
-  גבול מרחב תכנון
-  דרך מאושרת
-  קרקע חקלאית
-  נחל
-  שטח עתיקות
-  מוביל ארצי
-  גבול מסדרון תשתיות
-  קו גז
-  קו בנין
-  מספר גוש
-  גבול גוש
-  מספר זלקה
-  גבול זלקה
-  מספר תכנית מאושרת
-  מספר הדרך
-  קו בניין
-  רוחב הדרך
-  יעוד קרקע לפני נהל מב"ח
-  רצועת קו גז מוצעת
-  קו בנין
-  חתחת גז
-  רצועת קו גז מאושרת

